



2086



0,3

0,2

0,1

DOPRAVNÍ ZNAČENÍ

-  **B11** B11 – ZÁKAZ WJEZDU MOTOROVÝCH VOZIDEL
 **E13** E13 – DODATKOVÁ TABULKA – MNO VLASTNÍKŮ A UŽIVATELŮ
PŘEHLÝCH POZEMKŮ

<p>PRÁSKY SÚ ZARIEKOVANÉ V TOMTO VÝKRESI ALEBO POUŽIE INFORMATIVNÝ CHARAKTER. PRED ZARIEKOVANÍM STAVEBNÝCH PRÁCI E. NEJNE STU VÝVOJÚ OBRÁBKU AUTORSKÝMI DOKLADMI INFORMÁCIE NA TOMTO VÝKRESI. SÚ PRÁČENÍM AUTORSKÝM ZÁKONOM A JEJICH ČASŤI. POUŽITÍ, ZMĚNY O. GPŘÍPRAVY, SÚ BEZ PŘEDCHOZÍHO VÝPOČTU AUTORSKÝMI PRÁČENÍM. TRETÍM.</p>				
Výpracovateľ	Asoc.		Investor	
Prírodný názov	K.Ú.Č.Ú.		STÁTNÝ POZEMKOVÝ ÚRAD PALACHOVA 1303 503 01 NÁCHOD	
Schválil	K.Ú.Č.Ú.			
 <p>360 DEGREES CONSTRUCT</p> <p>Henny 514 757 01 Valeska Mezčí JČO 00004545</p> 	Druh dokumentácie		Status dokumentácie	
	C. SITUÁČNÝ VÝKRESY		DSP-DPS	
	Názov dokumentu		Číslo prílohy	Číslo dokumentácie
	KOORDINAČNÍ SITUÁČNÝ VÝKRES		0823.2	
Měřítko 1:500		Kód dokumentu	2023-0823.2	
		Index	Datum vydání	Č. výkresu
			11/2023	C.3